

1

¿Qué ha pasado en las cuencas de los ríos Cauca y San Jorge?



27 de agosto 2021: rompimiento del jarillón del río Cauca en Cara de Gato (San Jacinto del Cauca).

02 de marzo 2022: desbordamiento del río Cauca tras sobrepasar el jarillón de Cara de Gato.



27 de agosto/2021 - 11 de marzo/2022: persistencia de inundaciones en La Mojana por ingreso del río Cauca hacia el Bajo San Jorge.



Excesos de lluvia en la cuenca media del río Cauca, al sur de Antioquia durante el **mes de febrero de 2022.**

2

¿Qué ha pasado recientemente (10-11 de marzo)?



Lluvias moderadas en el Bajo Nechí y Bajo Cauca.



Descenso del río Cauca, desde Valdivia hasta Caucasia.



Estabilización del río Cauca, desde Nechí hasta Pinillos.



Ingreso del río Cauca hacia el Bajo San Jorge (Cara de Gato) por desborde de agua sobre el jarillón.



Reporte comunitario

Incremento de nivel por ingreso del río Cauca a través de Cara de Gato en:
Caño Rabón generado afectaciones en **La Plaza y Las Chispas** (San Benito Abad).
Caño San Matías generado afectaciones en **Parcelas de Santa Fé** (San Benito Abad) y **Las Marías** (Ayapel).

3

¿Qué esperamos (11-13 de marzo)?



Lluvias principalmente en el Alto San Jorge y Bajo Nechí.



Descenso del río Cauca, desde Valdivia hasta Pinillos.

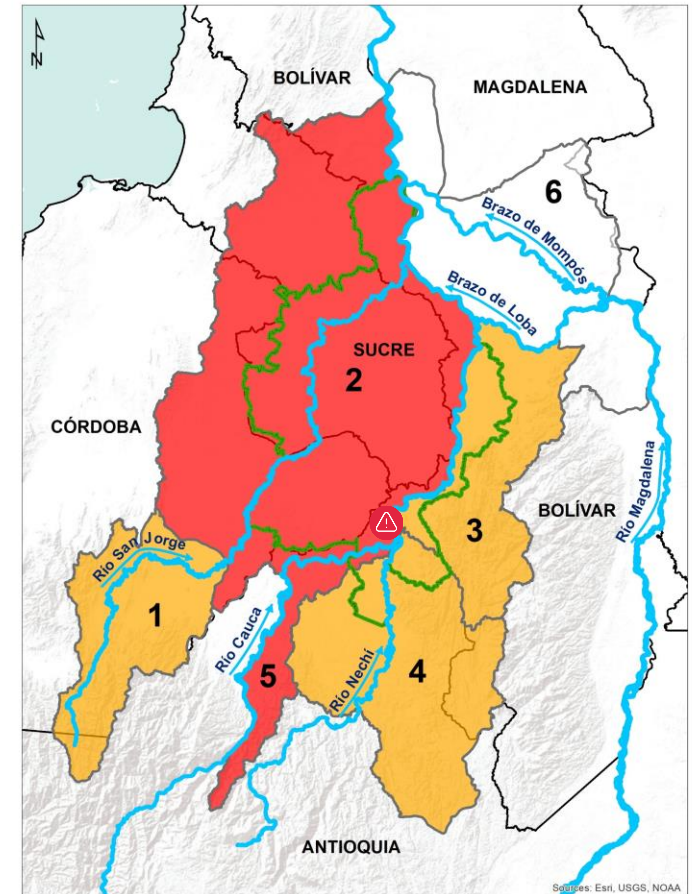


Probabilidad de incrementos en el Alto San Jorge y Bajo Nechí.



Recomendaciones

- Especial atención en el Bajo San Jorge ante incrementos de nivel en los caños Gil, San Matías y Rabón y su tránsito hacia el caño Viloria.
- Estar atentos a la información oficial emitida por los consejos de gestión de riesgo, así como a las alertas emitidas por el Centro Regional de Pronósticos y Alertas de La Mojana.

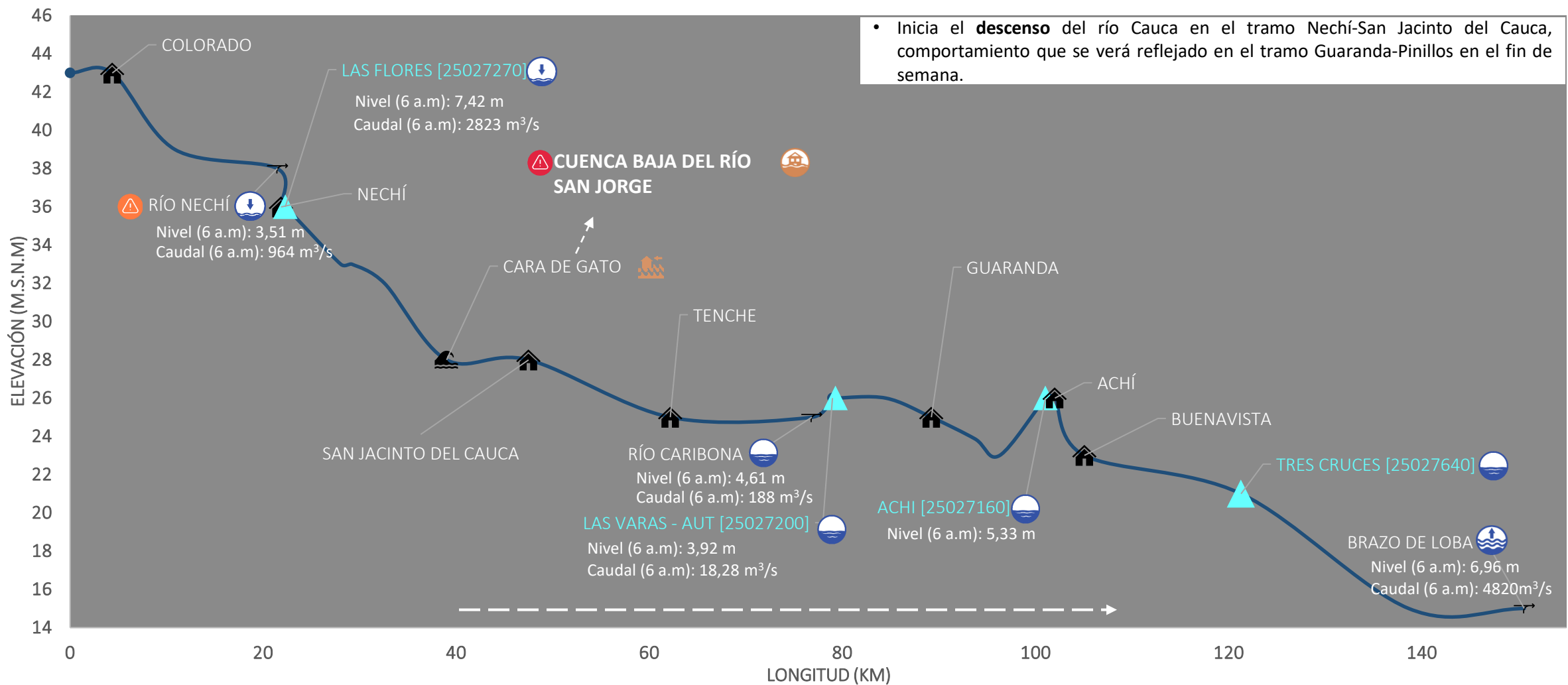


PARA TOMAR ACCIÓN: 2) Bajo San Jorge (caños Gil, San Matías y Rabón); (5) Río Cauca (Valdivia-Nechí); (Puntual) Cara de Gato (San Jacinto del Cauca)



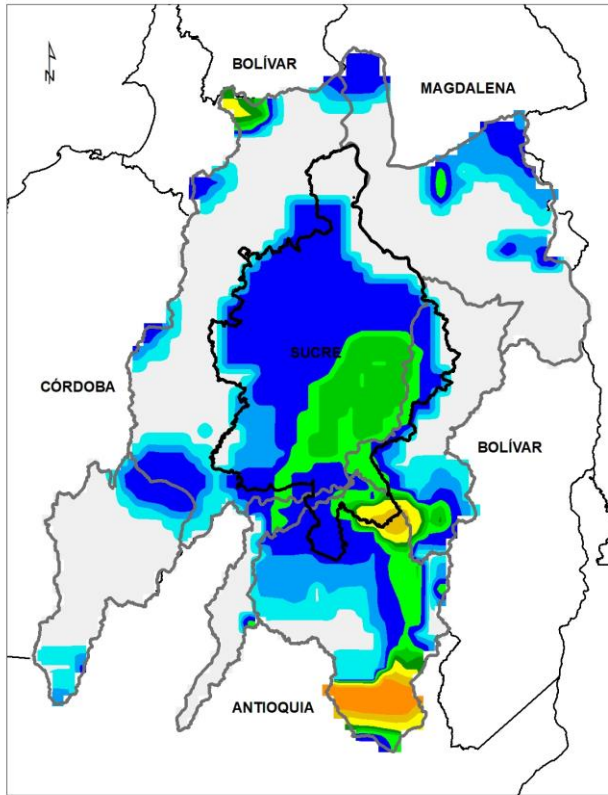
PARA PREPARARSE: (1) Alto San Jorge (Pica Pica Nuevo y Montelíbano); (3) Bajo Cauca (Nechí-Pinillos) y (4) Bajo Nechí (Zaragoza, El Bagre y Nechí) y sus aportantes

III. Condiciones hidrológicas actuales en el río Cauca (tramo Nechí-Pinillos)

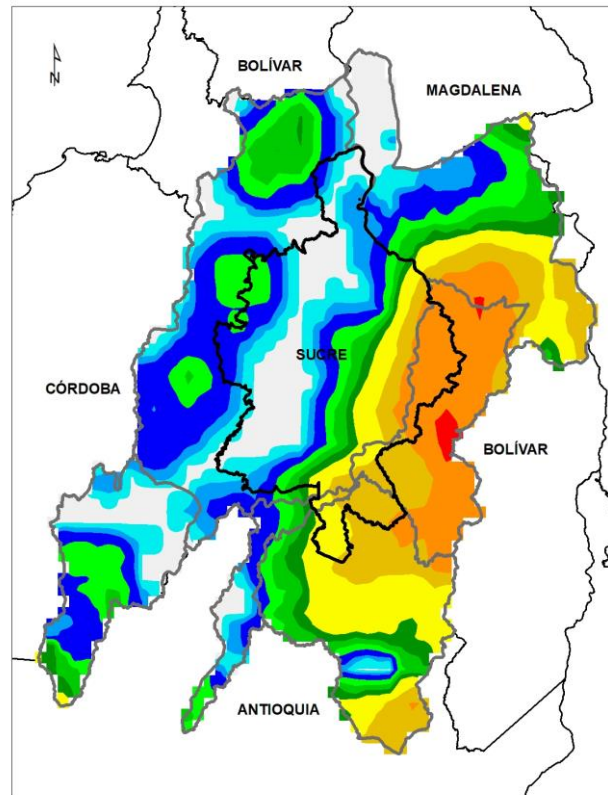


PUNTOS DE INTERÉS RÍO CAUCA (TRAMO NECHÍ-MAGANGUÉ)	ALERTAS HIDROLÓGICAS	CONDICIONES HIDROLÓGICAS	ZONAS DE EMERGENCIA
Estación hidrológica IDEAM	Alerta ROJA Para tomar acción	Niveles en ascenso	Inundación por desbordamiento
Población	Alerta NARANJA Para prepararse	Niveles en descenso	Inundación por rompimiento margen derecha
Rompedero	Alerta AMARILLA Para informarse	Niveles estables	Inundación por rompimiento margen izquierda (Mojana)
Confluencia	Condiciones NORMALES Sin alerta	Tránsito de crecida	

PRONÓSTICO PARA EL 11 DE MARZO Y 12 DE MARZO



ACUMULADO DEL 11 DE MARZO AL 12 DE MARZO



ACUMULADO DEL 12 AL 13 DE MARZO



- **Noche del 11 de marzo y madrugada del 12 de marzo:** probabilidad de lluvias principalmente en sectores de los municipios de Achí, San Jacinto del Cauca, Ayapel, Nechí, Guaranda y Majagual; y en el Bajo Nechí y Alto San Jorge.
- **Mañana del 12 de marzo:** parcialmente nublado, sin lluvias.
- **Tarde del 12 de febrero:** parcialmente nublado.
- **Noche del 12 y madrugada del 13 de marzo:** se prevé lluvias en amplios sectores de La Mojana, con énfasis en los municipios de Ayapel, Nechí, Achí, San Jacinto del Cauca, Guaranda, Majagual, San Marcos, Caimito y sur de San Benito Abad, inclusive no se descartan lluvias iniciando la mañana del domingo en el territorio, además, en las subzonas del Bajo Nechí, Bajo Cauca, Alto San Jorge y entre Puerto Valdivia y Nechí.

**Equipo de trabajo Centro regional de Pronóstico
y Alertas Tempranas de LA MOJANA**

Elaborado por:
NATALIA MUÑOZ HERRERA, Hidróloga
RAFAEL ELÍAS MUNDARAY MAGO, Meteorólogo

www.corpomojana.gov.co

Correo Electrónico:
corpomojana@corpomojana.gov.co
Cra. 21 # 21 A – 44 San Marcos - Sucre
Teléfono: (+575) 295 5347

YOLANDA GONZALEZ HERNÁNDEZ,
Directora General IDEAM.
MARTHA CECILIA CADENA,
Jefe Oficina del Servicio de Pronósticos y Alertas
www.ideam.gov.co

Correos electrónicos:
servicio@ideam.gov.co,
alertas@ideam.gov.co

Calle 25 d # 96b - 70, piso 3. Bogotá, D.C.
Teléfono: 307 5625 ext. 1334 - 1336.

LILIANA QUIROZ, Directora General de la Corporación para el Desarrollo Sostenible de La Mojana y el San Jorge-CORPOMOJANA.

RAQUEL GARAVITO, Gerente del Fondo Adaptación

JIMENA PUYANA, Gerente Nacional de Desarrollo Sostenible del PNUD